



FARGER OG KARTTEGN



Film – Orientering 101 – Orienteringskartet og karttegn

https://www.youtube.com/watch?v=NtXI0nr_Q64&list=PLKh1S4jkq4cKt78YFWWhfAXzP7uRRMorHm&index=4



VILT
VAKKERT
OG RÅTT



















noname

Svarte karttegn

SVART

er hardt og menneskeskapte ting

	hovedvei		tydelig vegetasjonsgrense
	bilvei		gjerde, steingjerde
	traktorvei		spesielle detaljer
	stor sti		bygning, ruin
	sti		stup, skrent
	uthogd linje		stein, stor stein
	kraftlinje		blokkfelt, steinklynge
	tydelig kulturgrense		ur, steingrunn



VILT
VAKKERT
OG RÅTT



noname

Svarte karttegn

Stein



Skrent



VILT
VAKKERT
OG RÅTT



noname

Svarte karttegn

Blokkfelt



Steingrunn



VILT
VAKKERT
OG RÅTT



noname

Blå karttegn

Blått er vått

- Vokser det trær og busker på myra så er fargen blå.
- Hvis myra er åpen uten busker og trær er det lagt en gul farge oppå det blå.



VILT
VAKKERT
OG RÅTT



noname

Blå karttegn

Bevokst myr



Åpen myr



VILT
VAKKERT
OG RÅTT



noname

Blå karttegn

Vannfylt grop , pytt



Bekk



VILT
VAKKERT
OG RÅTT



noname

Gule karttegn

Gult er kult

- Fargen gul betyr åpent område
- Eksempel: Park, voll, beiteområde
- Husk at dyrket mark er forbudt å gå/løpe over!



Dyrket mark



Helåpent område



Åpent område med noen trær



VILT
VAKKERT
OG RÅTT



noname

Gule karttegn - åpent område

Åpent lettløpt



Åpent med spredte trær



VILT
VAKKERT
OG RÅTT



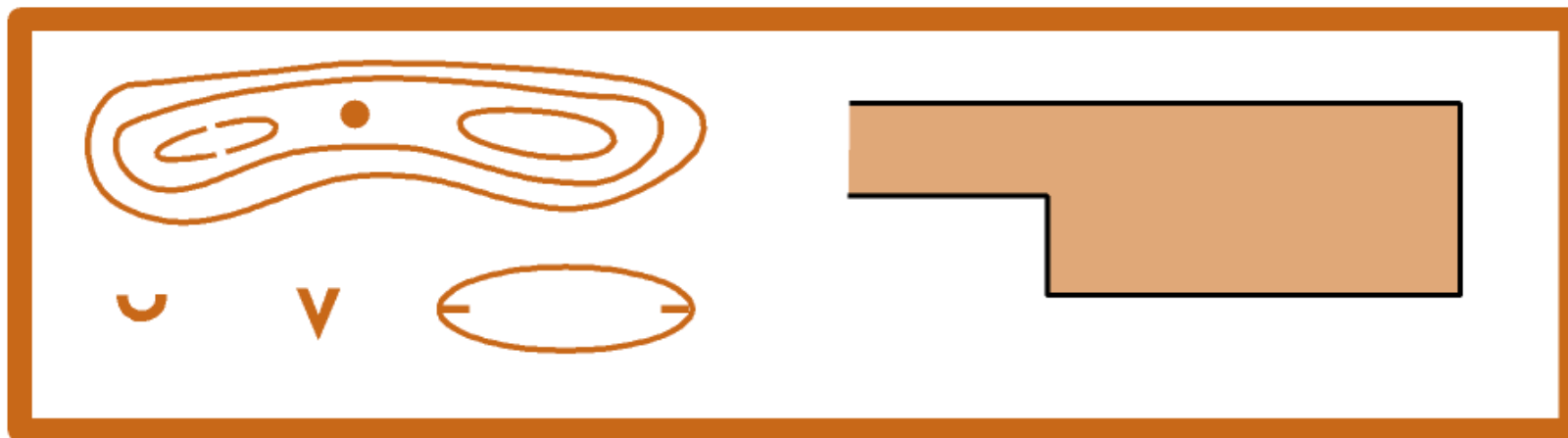
noname

Brune karttegn

- **FARGEN BRUN** er terrengformasjoner

Høydekurver – forteller om det går oppover eller nedover. Viser åsrygger, søkk og groper.

Men brunt er også asfalterte P-plasser, skolegårder og store veier.



VILT
VAKKERT
OG RÅTT



noname

Brune karttegn

Kolle



Liten kolle




VILT
VAKKERT
OG RÅTT



noname

Grønne karttegn

- FARGEN **GRØNN** = nedsatt løpbarhet
- Huskeregel : «Grønt er ikke skjønt»
- Jo mørkere grønnfarge, desto vanskeligere å bevege seg




VILT
VAKKERT
OG RÅTT



noname

Grønne karttegn

 Privat hage - FORBUDT

 skog, nedsatt løpbarhet

 skog, dårlig løpbarhet

 undervegetasjon, nedsatt løpbarhet



VILT
VAKKERT
OG RÅTT



noname

Grønne karttegn - Tett skog

Eksempler på skog med dårlig sikt og nedsatt løpbarhet



VILT
VAKKERT
OG RÅTT



noname

Hvit farge

FARGEN HVIT på kartet er vanlig skog med god fremkommelighet og sikt.



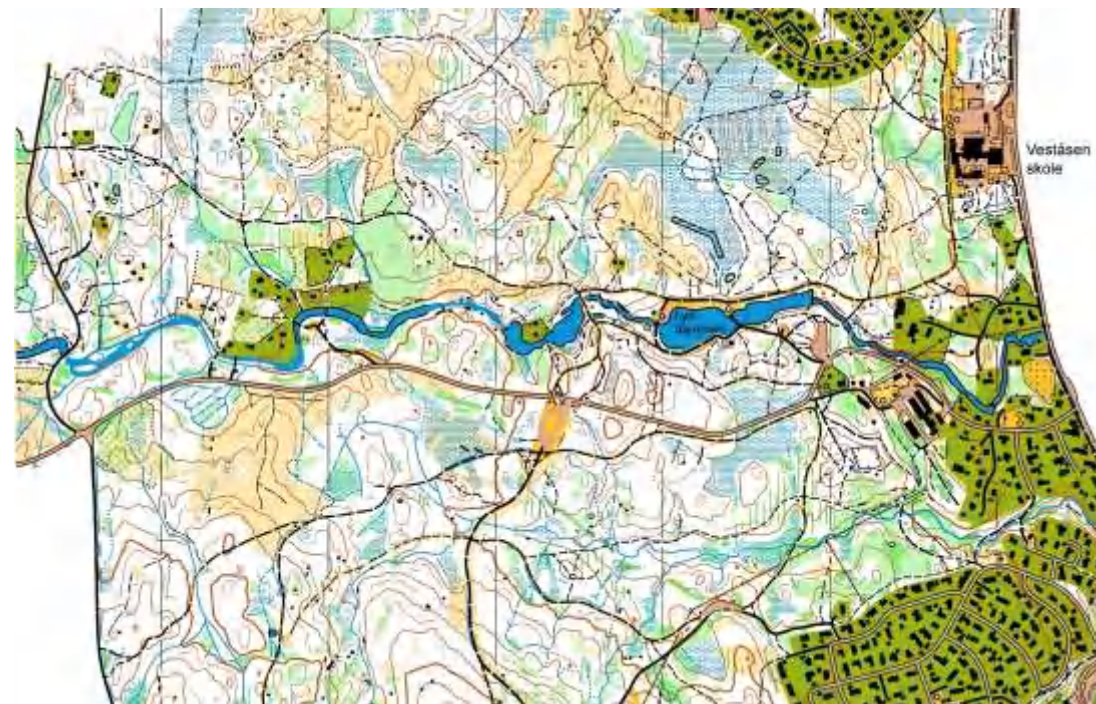
VILT
VAKKERT
OG RÅTT



noname

Farger og karttegn på turkart og orienteringskart - forskjeller ?

Lys grønn bakgrunn = skog



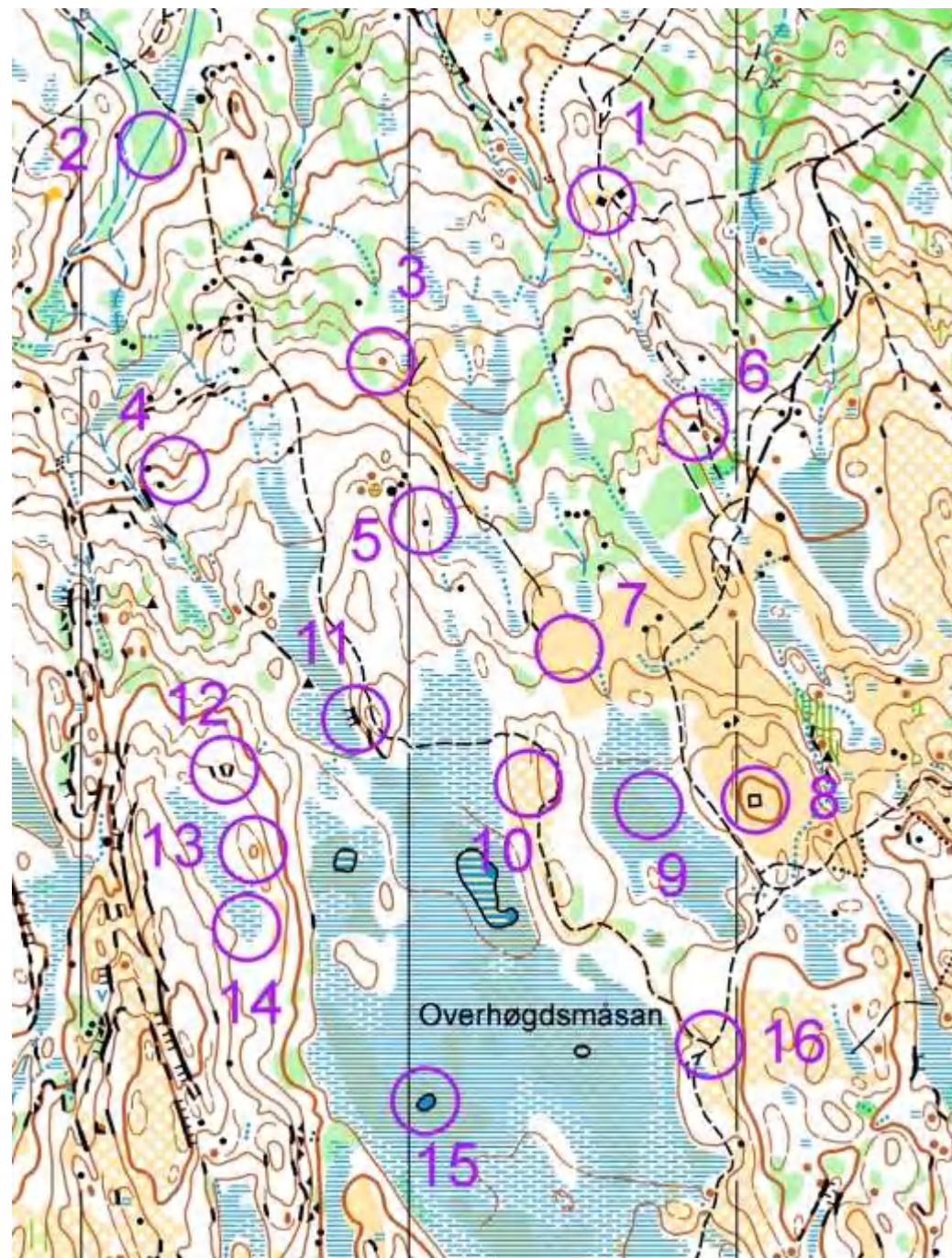
VILT
VAKKERT
OG RÅTT



noname

Karttegn Quiz

- hvilke karttegn ser du midt i postringene?
- Skriv ned fra nr 1-16



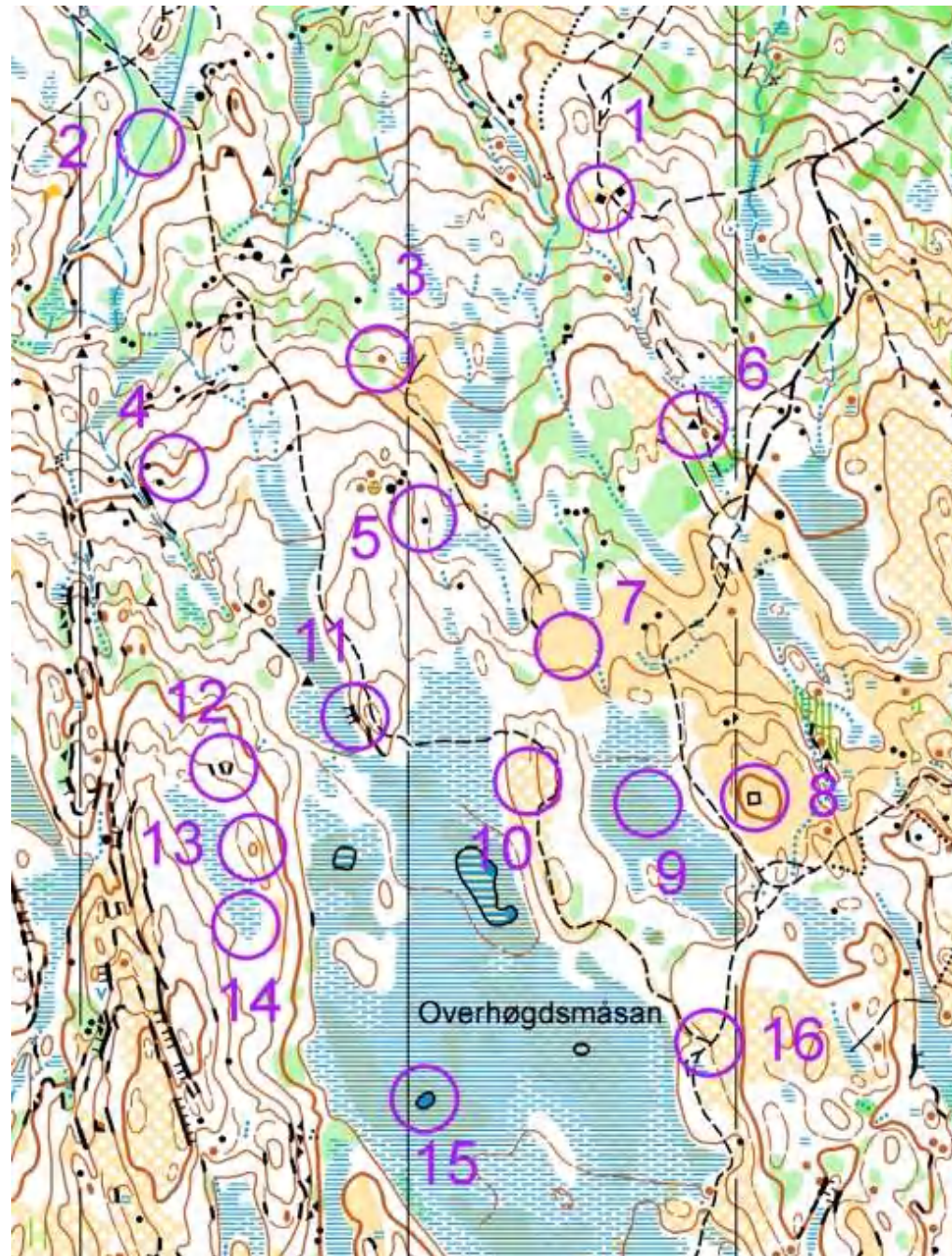
VILT
VAKKERT
OG RÅTT



noname

Karttegn quiz – svar

1. Hytte
2. Bekk / grøft
3. Liten kolle
4. Søkk (høydekurver)
5. Stein
6. Steinklynge
7. Åpent område
8. Ruin
9. Myr, åpen
10. Halvåpent område
11. Stup
12. Skrent
13. Kolle
14. Myr, bevokst
15. Vann
16. Stikryss




VILT
VAKKERT
OG RÅTT




noname

Løype-symboler

- De tre viktigste:



Start



Post-ring



Mål

